PLAN DE SITUATION.

OBJET DE LA DEMANDE.

echelle : 1/10.000e

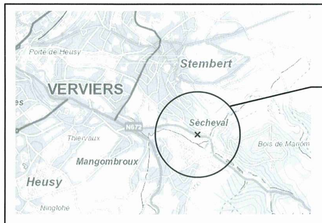

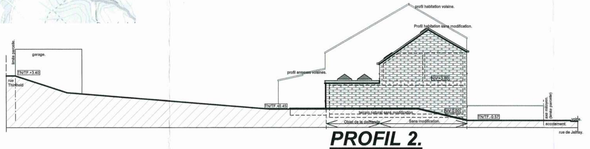

PROFIL 2.

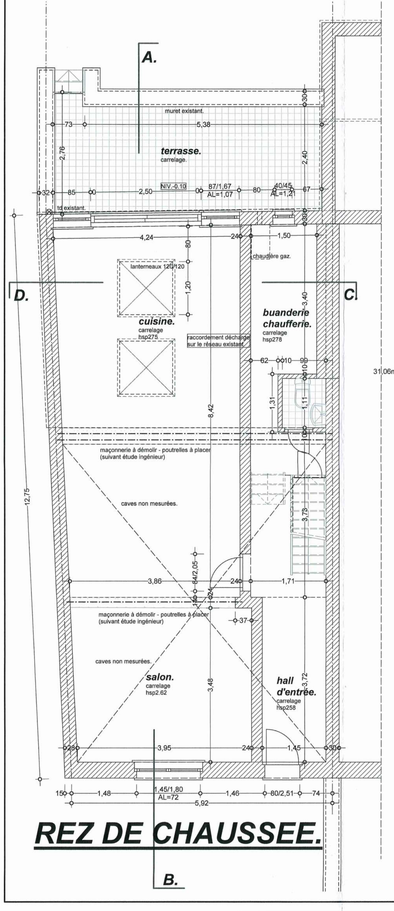

REZ DE CHAUSSEE.

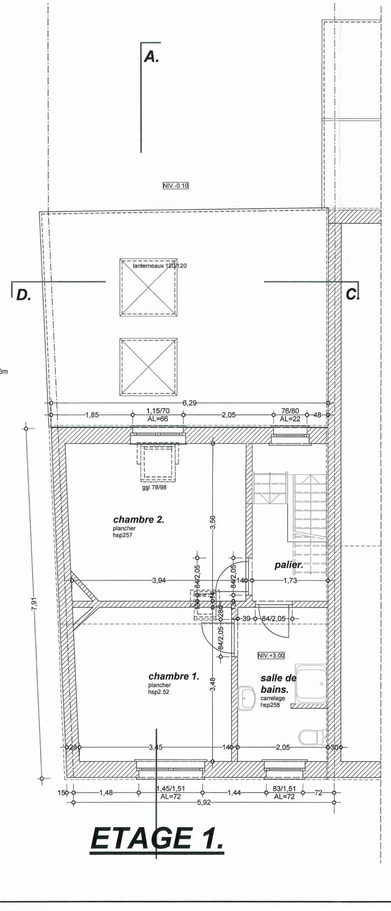

ETAGE 1.

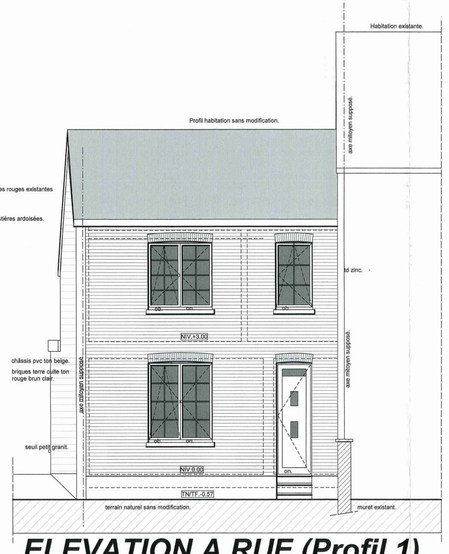

ELEVATION A RUE (Profil 1).

travaux réalisés :
- remplacement des châssis (PVC ton clair)
- remplacement des briques de parement (ton rouge brun clair)

baies non modifiées.

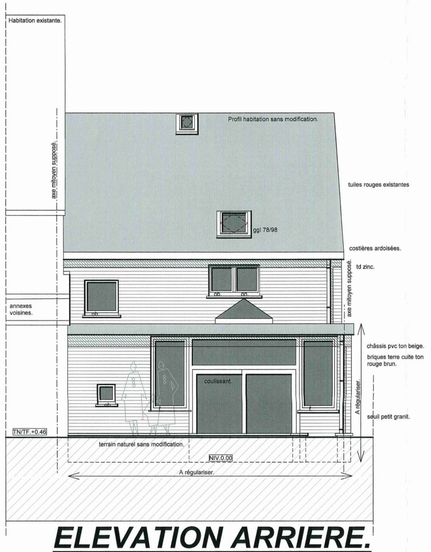

ELEVATION ARRIERE.

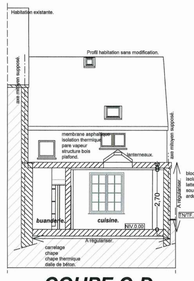

COUPE C-D.

Echelle : 1/100e.

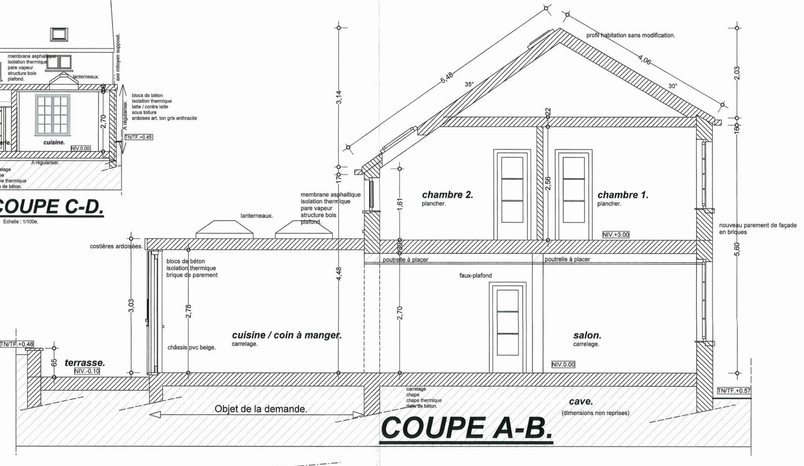

COUPE A-B.

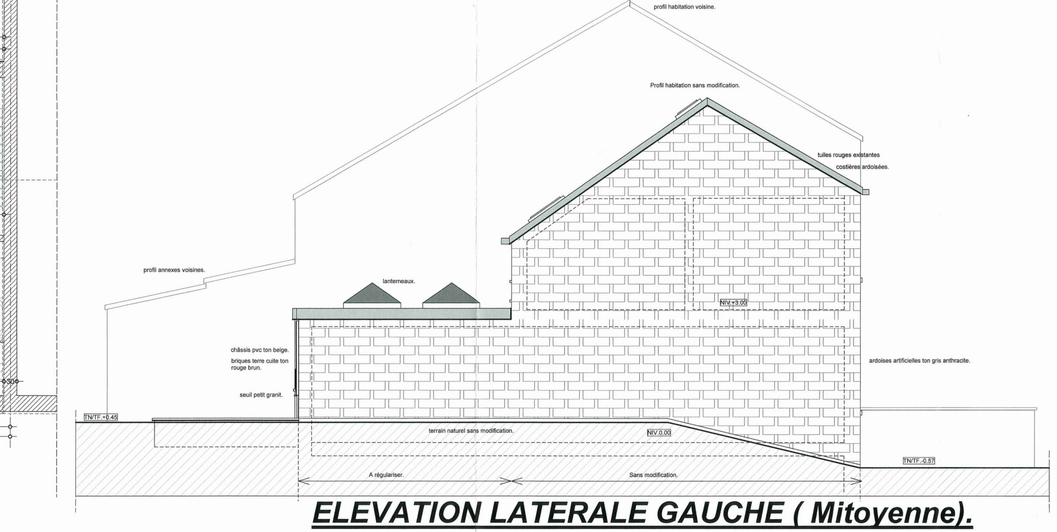

ELEVATION LATERALE GAUCHE (Mitoyenne).

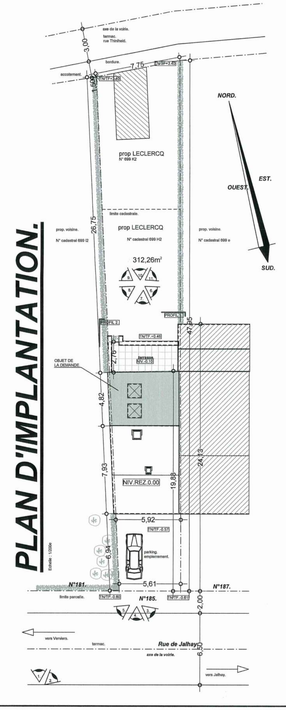

PLAN D'IMPLANTATION.

LEGENDE

- subsistant
- à démolir
- nouvelle maçonnerie
- béton en coupe
- hourdis
- pierre de taille
- poutrelle
- réseau d'égoût
- drain
- boisseau
- conduit de ventilation
- sens de portée des hourdis
- sterput
- niveau terrain naturel - fini

MATERIAUX

soubassement :

élévation : ardoises artificielles ton gris anthracite
briques terre cuite ton rouge brun clair

seuils de fenêtre : petit granit.

entreportes et marches :

châssis : pvc ton beige.

corniches : sans modification

couverture : membrane asphaltique
tuiles fc ton rouge (existantes)

REMARQUES GENERALES :
- toutes les mesures sont à vérifier par les entrepreneurs
- les dessins restent la propriété de l'architecte
- les structures (béton ou métalliques) doivent être calculées par un bureau d'étude. Les cotes des éléments de structure doivent être adaptées suivant les plans du bureau d'étude.
- les normes de ventilation et d'isolation doivent être respectées et la réalisation doit être adaptée en fonction des prescriptions du responsable PEB.
- le plan de sécurité doit être respecté.

MODIFICATIONS.

indices	date	nature	dessiné par
0	05/05/2014	Permis d'urbanisme.	RD.
A	20/08/14	Suivant courrier Adm. Cle du 06/08/14	
B			
C			
D			

le rendeur

l'architecte
jean-claude lambert
rue bouhais, 97
4860 pepinster

tél. 087 46 97 19
fax 087 46 18 97
jclambert@skynet.be

avec la collaboration de
jacques schwaiger
rue a. duchesne, 27
4800 verviers

tél. 087 23 04 16
fax 087 22 20 50

CONSTRUCTION D'UNE ANNEXE
REMPLACEMENT DE CHASSIS
NOUVEAU PAREMENT EN FACADE
DEMOLITIONS INTERIEURES

Objet du plan.
Façades – Coupes – Plans
Situation – Implantation – Profils

Situation du chantier .
Route de Jalhay, 185
Ville ou commune de Verviers Stembert
Province de Liège
Lot / du lotissement /
cadastre : section A n° 699 H2 et 699 K2

Administration.

Stade de l'étude :
PERMIS D'URBANISME

dossier n°	échelle	feuille n°	indice
L0952	1 %	1	0 A B C D